



Retkelle



Aurajokilaaksoon



Aurajoki

Aurajoki on vesimäärältään vähäinen, mutta historiallisesti merkittävä joki lounaisessa Suomessa. Pitkäkestoinen asutus ja maanviljely ovat muovanneet moni-ilmeisen kulttuurimaiseman.

Aurajoki virtaa Oripään, Pöytyän, Auran ja Liedon kuntien sekä Kaarinan kaupungin kautta Turkuun, missä se laskee Saaristomereen.

Aurajoki saa alkunsa pienenä metsäpurona Oripään harjuilta. Latvoilla joki on kapea ja jyrkästi mutkitteleva.

Vähitellen sivu-uomien vedestä kasvaa viljelymaisemassa kiireettä etenevä joki. Tasaista kulkua rikkovat kosket, joita on joen pääuomassa reilut toistakymmentä Pöytyän Koskelankoskesta Turun Halistenkoskeen. Suurin koskista on Liedon Nautelankoski.



Aurajoen vesistöalueesta suuri osa on peltoa. Joen vesi on savimaiden sameaksi värjäämää. Vesistöalueella on vain yksi järvi. Vähäjärvisyys aiheuttaa suuria virtausvaihteluita: sulamisvedet ja sateet saavat kosket kuohumaan, mutta niukkasateisina jaksoina virtaus on vähäistä.

Aurajoen vesitaloutta ja veden laatua säätelevät sateet, hajakuormitus ja asumajätevedet.

Nykyään joen tila on parempi kuin vuosikymmeniä sitten. Kuormitusta tulee edelleen asutuksesta sekä maa- ja metsätaloudesta. Suurimmillaan ravinnekuormitus on tulva-aikoina. Vaikutukset tuntuvat itse joen lisäksi aina Saaristomerellä saakka.





Kulttuurimaisema

Aurajokilaaksossa ihminen ja luonto ovat yhdessä muovanneet maisemaa. Jokilaakso on valittu yhdeksi Suomen kansallismaisemista. Kansallismaisemien joukossa se edustaa vakiintuneen viljelyn ja pitkäkestoisen asutuksen muovaamaa jokilaaksomaisemaa.

Viljellyt pellot sekä peltojen laitamilla sijaitsevat vanhat kylät ja rakennukset ovat jokilaakson maiseman ydin. Maataloustuotanto ylläpitää kulttuurimaisemaa. Maisemaa kehystävät paikoin jopa 50 metriä peltomaata korkeammalle kurottuvat kalliomäet.

Viimeisen muutaman kilometrin matkan Aurajoki etenee keskellä Turun kaupunkia. Joen tuntumassa on historiallinen Turun keskusta.

Historian merkit maisemassa

Kulttuurimaisema on pitkän kehityksen tulos. Esihistorian muinaisjäännekerrokset kertovat pitkästä asutushistoriasta Aurajokilaaksossa. Merkkejä on kaikilta esihistorian aikakausilta: kivi-, pronssi- ja rautakaudelta.

Koko Suomen peittänyt mannerjäät alkoi hirtittää otettaan n. 10 000 vuotta sitten. Jäät vetäytyessä maa alkoi kohota. Aluksi Aurajokilaaksossa mannerjään vapauttamasta merestä pistivät esiin nykyiset korkeimmat mäet.

Kehitys meren saaristosta jokilaaksoksi vei vuosituhsia. Noin 7500 vuotta sitten mannerranta oli Aurassa, josta on löydetty jokilaakson varhaisimmat asutusmerkit. Esihistorian ajan hautaustavat, uhrikulttuurit ja vihollisilta puolustautuminen synnyttivät maisemaan merkkejä - linnavuoria, uhrikäytössä olleita kuppikiviä, rauniohautoja ja polttokenttäkalmistoja.

Jokilaakson huomattavin muinaisjäänne, Liedon Vanhalinnan linnavuori, toimi turvapaikkana ja etuvartiona pronssikaudelta aina 1300-luvulle, useissa erillisissä asutusjaksoissa.

Aurajoen kulttuurimaisema sai nykyisenlaisen muotonsa keskiajalla viljelyn voimistuessa. Viljelyn lisäksi myös jokea hyödyntävä teollisuus alkoi orastaa. Ensimmäiset myllyt käyttivät koskivoimaa 1300-luvulta alkaen.





Jokiluonto

Ihmisen vaikutus näkyy Aurajokilaakson luonnossa. Viljelykelpoinen maa on hyödynnetty tarkoin viljelyssä. Alkuperäistä jokiluontoa heijastelevia lehtoja on siellä täällä.

Ihminen on myös rikastuttanut Aurajoen luontoa. Perinteinen maaseudun maankäyttö – karjan laidunnus, talvirehun niitto, avo-ojat – loivat moni-ilmeistä ympäristöä. Laidunnus ja niitto muokkasivat niittyjä ketokasveille sopivaksi.

Moni ketokasvi ilmaisee varhaista asutusta. Pylväsmäinen *pölkkyruoho*, värikasvi *maarianverijuuri*, karjanrehuna käytetty *sikoangervo* ja hätäravintona hyödynnetty *ahdekaura* ovat muinaisen asutuksen osoittajia, joita arkeologit käyttävät apuna vanhoja asuinpaikkoja etsiessään.

Laiduntamisen ja niiton vähentyminen on tehnyt monista kasvi- ja eläinlajeista uhanalaisia. Säilyäkseen perinneluonto tarvitsee niittoa tai laidunnusta. Parhaita perinnemaisematyöläisiä ovat laiduneläimet.



Maaseutuluontoon tuovat vaihtelua pellon ja metsän puoliavoimet reunat ja puuryhmät, joista monet eläimet hakevat suojaa. Pellonpientareet ovat ketokasvien reservaatteja. Pensaikot ovat tärkeitä monille yölaulajalinnuille.

Jokivarren luontoon kuuluvat myös rannan ja veden kasvit sekä eläimet. *Viiltosara* ja *mesiangervo* ovat rannan vakiolajeja. *Kurjenmiekan* kukkien keltainen täplittävä jokirantaa alkukesällä, kun taas *rantakukan* puna kehittyy myöhemmin. Sitruksentuoksuinen varhainen hyötykasvi, *kalmojuuri*, on levinnyt alun perin istutettuna harvakseltaan jokivarteen.

Hätäisesti ääntelevä *rantasipi* elävöittää rannan muutoin niukkaa linnustoa. Kaloja rantakivellä käyttävä *harmaahaikara* yllättää Aurajoen rannoilla liikkujan monin paikoin.

Jokilaaksoa rajaavien selännemetsien karu maaperä ylläpitää niukkaa kasvillisuutta. Jyrkänteiden alla metsä on rehevempää. Kasvillisuutta tärkeämpi merkitys selännteillä on maiseman ryhdittäjänä.



Retkelle Aurajokilaaksoon

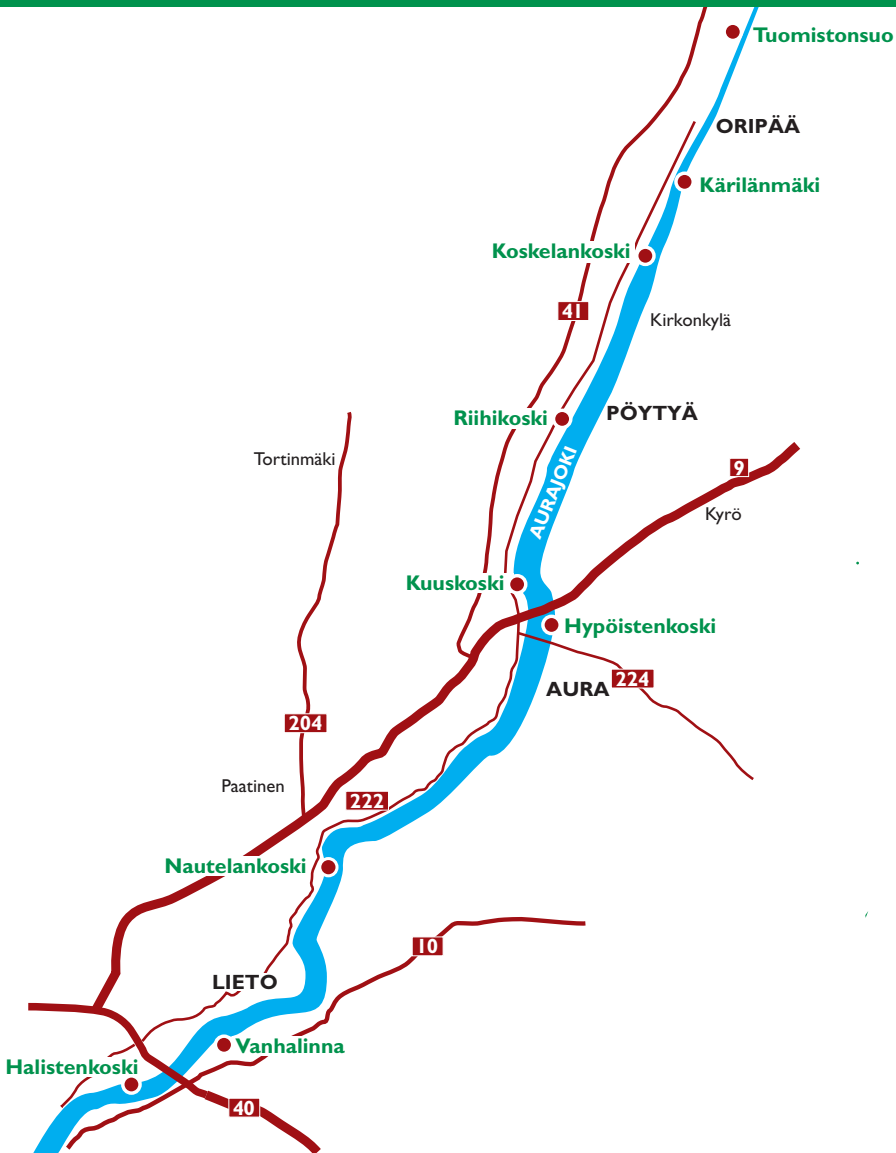
Tämä opas esittelee luonnonympäristöltään tai kulttuurihistorialtaan merkittäviä Aurajokilaakson kohteita, joihin on toteutettu polkuja ja opasteita. Kohteet ovat luonteeltaan erilaisia ja esittelevät eri puolia Aurajoen kulttuurimaisemasta.

Jokilaaksossa liikkuvan on hyvä muistaa yleiset vastuullisen retkeilijän ohjeet: liiku luontoa ja alueen asukkaita kunnioittaen sekä turhia jälkiä jättämättä.

Autolla liikuttaessa pitää auto pysäköidä niin ettei se haittaa muuta liikennettä. Erityisesti pitää huomioida alueen viljelijöiden hyötyliikenne pelloille.

Tulenteko on sallittu vain niihin erikseen osoitetuilla paikoilla ja niissäkin vain silloin kun metsäpalovaroitus ei ole voimassa.

Lisätietoja saat kohteiden yhteydessä mainituista paikoista.



Retkikohteet

- Halistenkoski
- Vanhalinna
- Nautelankoski
- Hypöistenkoski
- Kuuskoski
- Riihikoski
- Koskelankoski
- Kärilänmäki
- Tuomistonsuo

Melontaa, kalastusta ja perinnemaisemia

Halistenkoski – Virnamäki, Turku

Halistenkoskella on virkistystarjontaa moneen lähtöön: mahdollisuus koskikalastukseen, retkimelontaan, pyöräilyyn, patikointiin jokivarren perinnemaisemissa. Halistenkosken tuntumassa sijaitsee myös Vesilaitosmuseo.

Halistenkoski on historialtaan rikas: Suomen ensimmäinen tunnettu mylly on sijainnut koskella jo 1300-luvulla. Keskiajalla kosken mertakalastamosta on tuotettu kalaa Turun linnaan. Koskivoima on pyörittänyt aikoinaan myös luujauhomyllyä ja verkavalkkia, joka on vaattetanut Turun linnan sotajoukkoja.

Nykyään koskella toimii virkistyskalastuspaikka ja vanhassa myllyn asuinrakennuksessa kesäkahvila ja Aurajoen opastuskeskus. Keskuksesta saa vuokrata kanootteja ja tietoa Aurajoesta, retkimelonnasta ja kalastuksesta.

Halistenkoskelta noin 200 metriä yläjuoksulle on palanen maaseutuidylliä. Halisten historiallisen ryhmäkylän kyljessä on Virnamäen arvokas perinnemaisema.

Mäen lakiosa muodostuu kallioista, joiden välissä on ketokasvillisuutta. Virnamäen joenpuoleinen rinne on kookasta katajikkoa.

Virnamäen katajakedon kasvilajistoon kuuluu useita arvokkaita ketolajeja, kuten *mäkiarho*, *kevätkynsimö*, *hieta- ja mäkilemmikki* ja *ketopiippo*. Paikalla kasvaa myös vanhan asutuksen merkkikasveja *pökkyruoho*, *sikoangervo*, *mäkikaura* ja *ahdekaura*.

Halisten alueella on runsaasti muinaisjäännöksiä, jotka kertovat jokilaakson varhaisista asutusvaiheista. Runsain muinaisjäännöstyypit ovat ns. kuppikivet, joissa näkyy kuppimaisia syvennyksiä merkkeinä mahdollisesti rautakautisesta uhraustavasta. Myös useita rautakauden asuin- ja hautapaikkoja on löydetty.

Virnamäen perinnemaisemaan ja Halisten kylämiljööseen pääsee parhaiten tutustumaan kulkemalla alueelle viitoitettua polkua pitkin. Polulle johtavat opasteet Halistenkoskelta. Polun varrella on perinnemaisemista, niiden hoidosta ja muinaisjäännöksistä kertovia opastetauluja.



Kulkuyhteydet:

Halistenkoskelle pääsee kääntymällä Turusta Hämeentieltä (vt 10) Halisiin ja siitä heti Aurajoen ylittävän sillan jälkeen tieluiskaa alas oikealle. Koskella on P-paikka ja sen tuntumassa Aurajoen opastuskeskus.

Lisätietoja:

Aurajoen opastuskeskus Myllärintalo ja Kesäkahvila Padolla. Valkkimyllynkuja 2, Turku. Puh: 044 5537 408
info@aurajoki.net ; www.aurajoki.net

Kesäkahvila, kanoottivuokraamo, vaihtuvia näyttelyjä.
Avoinna kesäkaudella ti-su klo 10-18.





Muinaisia merkkejä maisemassa

Vanhalinna, Lieto

Liedon Vanhalinnan linnavuori kohoaa maamerkinä ja maiseman solmukohtana vanhojen kulkureittien, Hämeen Härkätien ja Aurajoen välissä. Vanhalinnan linnavuori on Aurajoen – ja koko Suomen – merkittävimpiä muinaismuistokohteita.

Esihistoriallinen Vanhalinnan linnavuori on edeltänyt Turun linnaa pronssi- ja rautakauden puolustusvartiona. Alueen pitkä asutushistoria näkyy myös kasvillisuudessa.

LIEDON VANHALINNA

Vanhalinnan kasvilajistoon kuuluu runsaasti arkeofyyttejä eli muinaistulokkaita, jotka ovat tulleet paikalle joko ihmisen tuomina hyötykasveina tai ovat muuten suosineet ihmisen muokkaamia ympäristöjä.

Monipuolinen ympäristö kalliokedoista rinnemetsiin näkyy Vanhalinnan kasvilajiston runsautena: Vanhalinnan ja sen viereisen Aittamäen alueelta on tavattu lähes 300 kasvilajia. Ketolajistoon kuuluvat mm. *keto-orvokki*, *mäkitervakko*, *sikoangervo* ja *nurmilaukka*.

Alueen lehtokasveista harvinaisin on *keltavuokko*, jota kasvaa Linnavuoren rinteellä.

Linnavuoren juurella sijaitseva Vanhalinnan kartano on monipuolinen kulttuurikeskus. Vanhalinnassa on arkeologiset ja kansatieteelliset näyttelyt sekä kartanokotimuseo. Liedon Vanhalinna tarjoaa hyvät puitteet myös erilaisiin juhliin ja kokouksiin.

Vanhalinnan ympäristöön on viitoitettu kaksi polkureittiä, arkeologiapolku ja historiapolku, jotka esittelevät arkeologista tutkimusta, Vanhalinnan tilan historiaa ja kasvillisuutta.

Kulkuyhteydet:

Hämeentieltä (vt 10) käännetään Turusta tultaessa ohikulkutien jälkeen opasteiden mukaisesti Vanhalle Härkätielle, jota ajetaan noin 1,4 km.

Lisätietoja:

Liedon Vanhalinna, Vanha Härkätie 111, Lieto.

Puh: 010 292 7090. vanhalinna@utu.fi

www.vanhalinna.fi

Kesäkahvila, tilausravintola, vaihtuvia näyttelyitä, monipuoliset perusnäyttelyt. Avoinna kesäkaudella ti-su 11-18 (23.6. suljettu). Talvella su klo 13-16.





Jokivarsilehtojen aatelia

Nautelankoski, Lieto

Nautelankoski Liedossa on Aurajokilaakson merkittävimpiä luontokohteita. Alue on rauhoitettu luonnonsuojelulain nojalla. Nautelankosken kasvillisuutta luonnehtivat rinneniiyty, lehdot, rantakasvillisuus ja myllyn ympäristön kulttuurikasvillisuus. Monimuotoiset lehdot ja ketokasvillisuutta kasvavat rinneniiyty ovat alueen arvokkainta osaa.

Nautelankosken alueelta on tavattu yli 300 putkilokasvilajia, joista merkittävin kasviharvinaisuus, *hoikkaängelmä*, kasvaa jokirinteessä lähellä siltaa.

Muita harvalukuisia rinneniiytyjen lajeja ovat mm. vanha rohdos- ja värikasvi *maarianverijuuuri*, *mäkilemmikki*, *ketoneilikka*, *nurmilaukka* ja *mäkitervakko*. Rantakasveista jokirannassa esiintyy harvinaista kalmojuurta.

Lehtometsiköt joen molemmin puolin ovat näyttävimmillään keväällä, jolloin ennen puiden lehtien puhkeamista *sini-* ja *valkovuokot*, *pystykiurunkannukset* sekä itärannan eteläosassa kasvava harvinaisempi *keltavuokko* täplittävät rinnelehtoja.

Alue on myös linnustollisesti arvokas. Lajistoon kuuluu mm uhanalainen *pikkutikka*, joka esiintyy joen varren lehdoissa. Lännestä Aurajokeen laskevan puronvarren lehto on hyvää yölaulajamaastoa, jossa yön hämärissä saattaa *satakielen* ohella kuulla *viita-* ja *luhtakerttusta*. Alueen talvilinnustoon kuuluu kosken sulapaikoissa viihtyvä *koskikara*.

Nautelankosken alueella on myös merkittävä muinaisjäännöskohde, Kukarkosken kivikautinen asuinpaikka ja kalmisto joen itärannalla. Alueen historiaa esitellään Nautelankosken museossa joen länsirannalla.

Nautelankoskella on joen molemmilla rannoilla kulkeva luontopolku, joka esittelee Aurajoen vesistöä, lehto- ja niittyluontoa ja virtavesien lajistoa.

Kulkuyhteydet:

Nautelankoski sijaitsee Liedon asemanseudulla Aurajoen varrella noin 16 km Turusta Vanhaa Tampereentietä (tie nro 222). Päätieltä on opasteet Nautelankoskentielle, jota kuljetaan noin 400 m:n matka koskelle ja museoon.

Lisätietoja:

Liedon museo

Nautelankoskentie 40, Lieto as.

Puh: 050 593 1692 info@liedonmuseo.fi

www.liedonmuseo.fi

Kahvio, vaihtuvia kulttuurihistoriallisia näyttelyitä,

vesimylly ja museokauppa. Avoinna

15.6.-13.8.2017 joka päivä 12-17.



Koskiluontoa Auran keskustassa

Hypöistenkoski, Aura

Auran keskustassa sijaitsee viehättävä ja monimuotoinen Hypöistenkoski, jonne johtaa polku joen itäpuolen pientaloalueelta. Polun rajaama alue on pieni, mutta monipuolinen. Polun alkupäässä rautatien ja Aurajoen väliin jäävällä niityllä on näkyvissä vanhat laidunnuksen merkit ja muutamia ketokasveja, kuten *ahdekaunokki*. Osa alueesta on kuusivaltaista rinnelehtoa ja harmaaleppä-tuomilehtoa. Lehdossa laulavat keväällä ja alkukesällä *satakielet* ja *mustapääkertut*.

Taajaman kyljessä sijaitsevan Hypöistenkosken luonnossa näkyy vahva ihmisvaikutus. Suuri osa alueen kasvilajeista on ihmisen seuralaisia. Linnuista istutusalkuperää oleva *fasaani* viihtyy Hypöistenkosken niityn, metsän ja asuinalueen ympäristössä.

Kosken alapuolella haavikossa aluskasvillisuus on niukkaa, arvokkaimmat lajit ovat *lehtovirmajuuri* ja *sudenmarja*. Lahossa haavassa on tavattu luonnonvaraisena *osterivinokas*, kaupan tiskeiltä tuttu viljelty ruokasieni. Laji on luonnonvaraisena harvalukuinen.

Hypöistenkoski on tunnettu myös monimuotoisesta kosken hyötykäytöstä ja teollisesta historiastaan. Kosken partaalla on sijainnut jauhomyllyjä, meijeri, lusikkatehdas ja rakennustilkkeitä valmistanut tehdas.

Vajaan kilometrin mittaisella luontopolulla esitellään kulttuuriympäristön, niityn ja lehdon luontoa sekä Hypöistenkosken teollista historiaa.





Kulkuyhteydet:

Auran keskustasta ajetaan Tarvasjoen tietä (224) Aurajoen yli ja heti vasemmalle pientaloalueelle ensin Hongistontietä ja sitten Nahkurintietä noin 200 m. Rautatien varressa on autoille levike, mistä polkuopasteet koskelle.

Lisätietoja:

Auran kunta / vapaa-aika- ja kulttuuritoimi
 puh: 050 554 9746



Kartanomiljöötä

Kuuskoski Aura

Kuuskoski on koskineen, hakamaineen ja kartanoympäristöineen oikea helmi Aurajokilaaksossa. Kuuskoskella on ollut myllytoimintaa jo 1500-luvulla. Kosken tuntumassa on toiminut myös saha. Myllyajoista muistuttamassa on vielä jäljellä myllypadon jäänteitä, kallioon louhittu myllykanava sekä myllyrattaista. Kallioiden välissä on pieniä ketolaikkuja vanhojen patorakenteiden välissä

Kuuskosken itärannalla on lehtomaista metsikköä ja sen laitamilla haka-alue.




Lehdon itäpuolelta on aiemmin laidunkäytössä ollut niitty, joka on maisemallisesti merkittävä.

Kosken tuntumassa on Koskipirtin 1860-luvulla rakennettu entinen Kuuskosken kartanon väentupa. Koskipirtti tarjoaa aidon talonpoikaisen perinnemiljöön erilaisille juhlille, kokouksille ja tapahtumille.

Pihapiirin museotalossa on esillä kirjailija Lauri Jäntin keräämää esineistöä. Museo on auki touko-syyskuussa torstaisin klo 15 - 18, sekä muina aikoina ryhmille tilauksesta. puh: 040 528 9050





Kulkuyhteydet:

Turku-Tampere valtatieltä (9) käännetään Auran taajaman risteysen jälkeen vähän ennen Aurajokea vasemmalle kohti Riihikoskea. Riihikoskientietä ajetaan 300 m, minkä jälkeen on oikealla puolella autojen parkoitusalue. Koskialue on siitä näköetäisyydellä. Tien toisella puolella on Koskipirtti ja museotalo, jotka ovat auki tilauksesta.

Lisätietoja:

Auran Koskipirtti ja Museotalo, Riihikoskentie 36,
www.koskipirtti.fi; koskipirtti@gmail.com;
 puh: 040 5289 050,





4

Halki viljelymaiseman

Riihikoski, Pöytyä

Riihikoskella Pöytyän keskustaajaman tuntumassa Aurajoki virtaa keskellä vahvasti viljeltyä seutua. Riihikoskella on aikoinaan ollut myllytoimintaa, kuten kaikissa Aurajoen koskissa. Nykyaikaan myllytoiminnasta ei ole säilynyt näkyviä merkkejä. Uudelle pohjapadolle johtaa polku Aurajoen yli johtavalta tieltä.

Aurajokeen peltomaiseman sylissä pääsee tutustumaan maisemapolulla, joka kulkee Riihikoskelta Lankkisiin pellon ja joen välissä.

Krotinojan ja Aurajoen välisellä niemekkeellä on merkkejä laidunnuksesta. Aurajokeen laskevien sivu-uomien pensakoista voi polulle kantautua yölaulajalintujen, kuten *satakielen*, *pensassirkkalinnun* ja *luhtakerttusen* laulua.

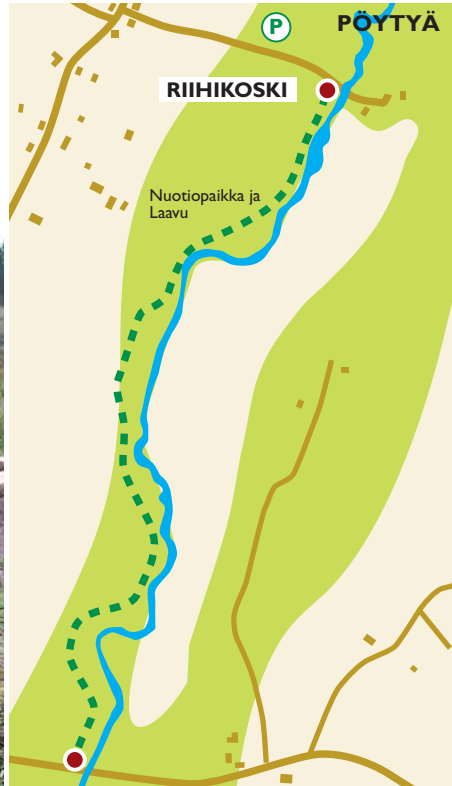
Vajaan kahden kilometrin mittaisen maisemapolun varrella on alueen luonnosta kertovia opastetauluja sekä laavu ja nuotiopaikka.

Kulkuyhteydet:

Koskelle ja maisemapolulle pääsee kääntymällä Riihikosken taajamasta Turusta päin tultaessa juuri ennen kunnantaloa oikealle Koskitietä. Palvelukodin jälkeen Koskitien varrella on P-alue, johon auto kannattaa jättää. P-alueelta jatketaan tietä alas jokirantaan, jossa opasteet padolle ja maisemapolulle.

Lisätietoja:

Pöytyän kunta, puh: (02) 486 480,





Muistoja myllyajalta

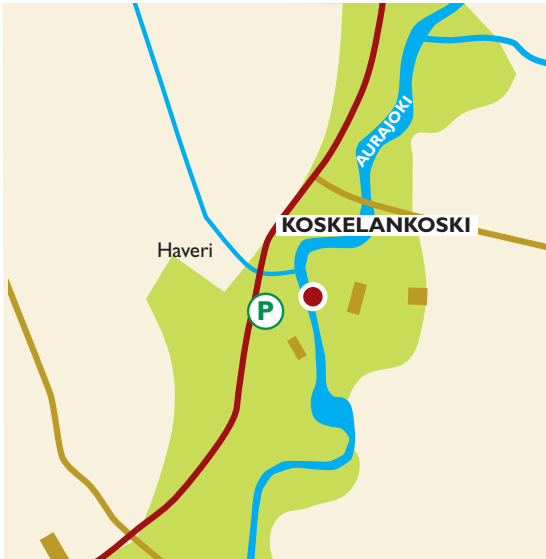
Koskelankoski, Pöytyä

Koskelankoskella aistii vahvan tuulahduksen myllyhistoriaa. Idyllisellä koskialueella on säilytetty palanen myllyaikaa. Myllytoimintaa on koskella ollut jo 1700-luvulla. Nykyinen myllyrakennus on vuodelta 1878. Myllykausi päättyi vuoden 1966 suurtulvaan, joka särveli myllypadon.

Nykyään koskella on jälleen paikallisvoimin uudelleen rakennettu puu-kivirakenteinen myllypato. Padolta johtaa puninen vesiränni myllyrakennukseen, joka on yhä toimintakuntoinen.

Kulkuyhteydet:

Turusta Huittisiin menevältä tieltä (41) käännetään Pöytyän kirkonkylälle. Kirkonkyltä ajetaan vanhaa Turuntietä 4 km Oripään suuntaan.



Näköaloja kulttuurimaisemaan

Kärilänmäki, Pöytyä

Kärilänmäen näkötorresta avautuu komea näkymä peltojen, metsien ja kylien kirjavoimaan kulttuurimaisemaan. Kalliomäki hallitsee Aurajokilaakson pohjoisosien maisemaa kohoten noin 40 metriä peltojen tason yläpuolelle.

Kärilänmäen lakialueella on kuivaa kangasmetsää, pienissä painanteissa on räme- ja korpisoistumia.



Länsireunan jyrkänteen alla kasvillisuus on rehevämpää lehtomaista haavikkoa ja sekametsää, jossa viihtyy kanalinnuista pyy muutaman parin voimin.

Kärilänmäen laelle johtaa luontopolku. Polun opastetauluissa esitellään Aurajokilaakson maisemaa ja rinnemetsän lajistoa. Mäen laella on Haverin kyläyhdistyksen rakentama näkötorsti.



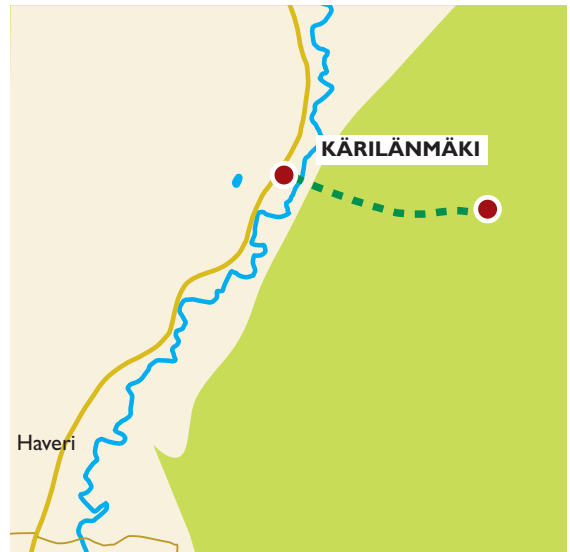


Kulkuyhteydet:

Pöytyän kirkonkylältä ajetaan 7.7 km vanhaa Turuntietä Oripään suuntaan. Tieltä mennään Kärilänmäen opasteviittojen mukaisesti niityn poikki kohti luontopolkua. Auton paikoitus on tien varteen hankalaa.

Lisätietoja:

Haverin kyläyhdistys ry puh: 050 571 2532





Aurajoen alkulähteillä

Tuomistonsuolla Aurajoen voi ylittää yhdellä loikalla. Oripään harjualueelta alkunsa saava Aurajoki on alkulähteillään aluksi kapea puro, joka vähitellen kasvaa lukuisten sivu-uomien vedestä laveaksi kulttuurijokeksi.

Aurajoen alkutaivalta reunustaa Tuomistonsuolla rämesuo, koivikko ja aivan puromaisen Aurajoen varrella rehevämpi korpimainen kuusikko. Linnuista alueella tavataan *teeri*, *pyy*, *rautiainen*, *sirittäjä* ja *tiltatti*.

Huomionarvoisin laji on puronvarressa havaittu *lakkakääpä*, joka tavallisimmin liitetään vanhoihin metsiin.

Aurajoen latvapuroa seurailee pitkospuurakenteinen reitti, joka lähtee harjualueen reunalta. Polun varressa on suoluonnosta ja Aurajoesta kertovia opastetauluja. Polun alussa on levike autojen pysäköintiä varten.

Kulkuyhteydet:

Turku-Huittinen tieltä (41) ajetaan Oripään ohi ja käännetään kohti Hirvikoskea oikealle.

Hirvikoskentieltä ajetaan 1.3 km, mikä jälkeen käännetään vasemmalle harjureitin ja Aurajoen alun viitoituksen mukaisesti. Harjualueen reunaa ja kasvihuoneiden vieritse menevää tietä ajetaan 1.2 km, jolloin saavutaan Aurajoen alkulähteiden pitkospuureitin alkupisteeseen.

Lisätietoja:

Oripään kunta, puh: (02) 7625 300.





Kuvat: Johannes Lahti, Martti Komulainen, Esko Pettay, Heidi Saaristo, Asko Sydänoja, Päivi Joki-Heiskala ja Anssi Junnila.

Aurajokisäätiö 2005, 2017

Lisätietoja:

AURAJOKISÄÄTIÖ

Aurajoen opastuskeskus Myllärintalo Valkkimyllynkuja 2

20540 Turku

Puhelin: 044 5537 408

Toimisto: 040 5537 409

Sähköposti: info@aurajoki.net

www.aurajoki.net

